

LEYENDA

JERARQUIZACION VIAL URBANA

- VIA EXPRESA
- VIA URBANA ARTERIAL
- VIA URBANA ARTERIAL PROGRAMADA
- VIA URBANA COLECTORA
- VIA URBANA COLECTORA PROGRAMADA

JERARQUIZACION DEL SISTEMA NACIONAL DE CARRETERAS

- VIA NACIONAL
- VIA DEPARTAMENTAL
- VIA VECINAL
- VIA FERREA

NODOS DE ARTICULACION

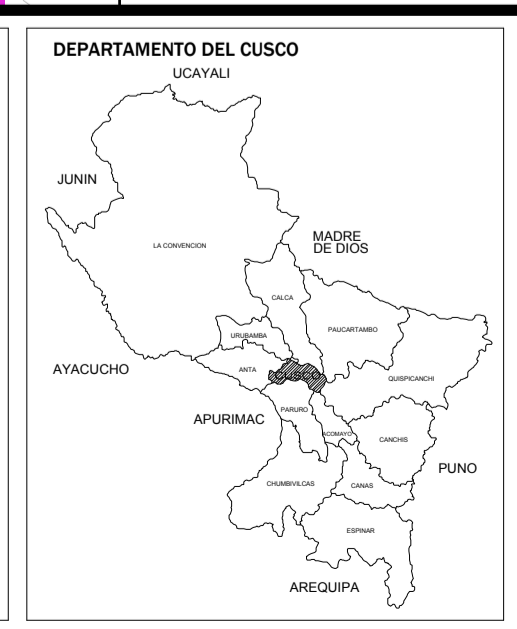
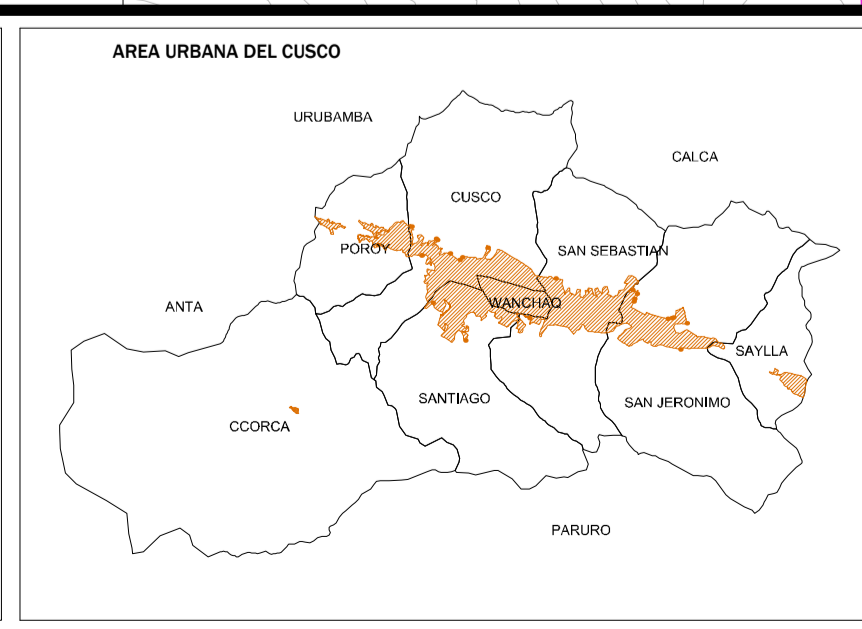
- NODOS DE MAYOR CONFLICTO
- PASOS A DESNIVEL

JERARQUIZACION DEL SISTEMA NACIONAL DE CARRETERAS

- LIMITE DE SECCION VIAL DEL TIPO DE LIMITE VASO AL CONTEXTO DE CADA VIA


MANZANA BASE

- PLANES ESPECIFICOS
- ZONAS MONUMENTALES - CENTROS HISTORICOS
- ZONAS Y SITIOS ARQUEOLOGICOS
- BORDE URBANO
- AMBITO DE INTERVENCION
- LIMITE DISTRITAL
- HIDROLOGIA (RIOS)
- CURVAS DE NIVEL
- COMUNIDADES Y CENTROS POBLADOS



CUADRO DE EMPALMES

286411424	286411121	
286411434	286411131	286411132
286411444	286411141	286411142



MUNICIPALIDAD PROVINCIAL DEL CUSCO

SUB GERENCIA DE ORDENAMIENTO TERRITORIAL

NOMBRE DEL PLAN:
PLAN DE DESARROLLO URBANO DE LA PROVINCIA DEL CUSCO 2013 - 2023

ETAPA:
PROPUESTA

PLANO:
SECCIONES DE LA JERARQUIA VIAL, DISTRITO DE SANTIAGO

CODIGO DE PLANO:
PP-12b

ELABORADO POR:
EQUIPO TECNICO PARA LA ACTUALIZACION DEL PLAN DE DESARROLLO URBANO DE LA SUB GERENCIA DE ORDENAMIENTO TERRITORIAL

ESCALA:
1 / 7 500

FECHA:
OCTUBRE DEL 2013

ESTADO:
APROBADO